



自然がいっぱい！ 楽しさいっぱい！ 豊田町観光マップ



① 華山
道の駅から11km(車で約18分)
豊田町のシンボルでもある華山は標高713mと下関市最高峰の山。



② 徳仙の滝
道の駅から5.7km(車で約8分)
飛瀑12mにもおよぶ壮麗な滝。夏は涼を求め多くの観光客で賑わいます。



③ 神上寺
道の駅から5.9km(車で約12分)
苔むす参道はとも趣があり、境内には雪舟の庭などがあり秋には紅葉スポットとして有名。



④ 豊田ホテルの里ミュージアム
道の駅から110m(車で約1分)
ホテルの生態や越田町の自然について実物、映像、模型などでわかりやすく紹介する博物館です。



⑤ 長正司公園 大藤棚
道の駅から850m(車で約11分)
豊田町を一望できる園内には樹齢150年を超える縦15m、横30mの大藤棚があります。




⑥ 豊田農業公園みよりの丘
道の駅から7.4km(車で約11分)
自然のなか農業体験やそば打ち体験などができる約20ヘクタールの広大な農業公園



⑦ 豊田湖畔公園
道の駅から8.4km(車で約13分)
オートキャンプ場、ケビン、バーベキュー施設などを備えたアウトドアパーク。



⑧ 豊田湖
道の駅から8.4km(車で約13分)
豊かな自然に恵まれた県立自然公園、豊田湖。冬にはワカサギ釣りで多くの人で賑わいます。



⑨ 石柱溪
道の駅から11km(車で約16分)
大正15年に名勝天然記念物に指定された渓流は延長約2kmにもおよび大小数々の飛瀑が楽しめます。



⑩ 一の俣桜公園
道の駅から15km(車で約20分)
水面に並んだ水没林が水面に映り込む光景は幻想的で多くのマスコミにも取り上げられた人気のスポット。